

COMUNE DI SINALUNGA

PIANO DI RECUPERO L'AMOROSA E CONTESTUALE VARIANTE AL REGOLAMENTO URBANISTICO

(L.R. 65/2014, art. 107, comma 3)



AVVIO DEL PROCEDIMENTO

(L.R. 65/2014, art. 17)

ALLEGATO 1

Responsabile unico del procedimento

Arch. Raffaele Lepore

Garante dell'informazione e della partecipazione

Geom. Alessandro Goracci

Progetto

Ortone Team

Project management

K2PROJECT srl

Committente

Titus Development srl

Procedura di VAS

Arch. Fabrizio Milesi

LUGLIO 2024

**Piano di Recupero L'Amorosa
e contestuale Variante al RU**














Inquadramento territoriale
Ortofoto RT volo 2023
scala 1:5.000



Piano di Recupero L'Amorosa e contestuale Variante al RU

Planimetria generale
scala 1:5.000

Legenda

-  Perimetro Piano di recupero
-  Insedimenti individuati dal RU
 - a - L'Amorosa
 - b - Le Vignacce
 - c - Villa Maggiore
-  Ambito individuato dal PdR destinato alla realizzazione di opere di protezione acustica
-  Aree agricole
-  Area indicativa destinata a cessione gratuita per la realizzazione del nuovo tratto stradale
-  Nuova viabilità di servizio
-  Nodi stradali da adeguare
-  Nuovo innesto sulla S.P. n.14
-  Cappella di S. Maria Assunta
-  Edifici di cui è ammessa l'integrale demolizione
-  Fabbricato non più esistente
-  Altri edifici
-  Viabilità

