

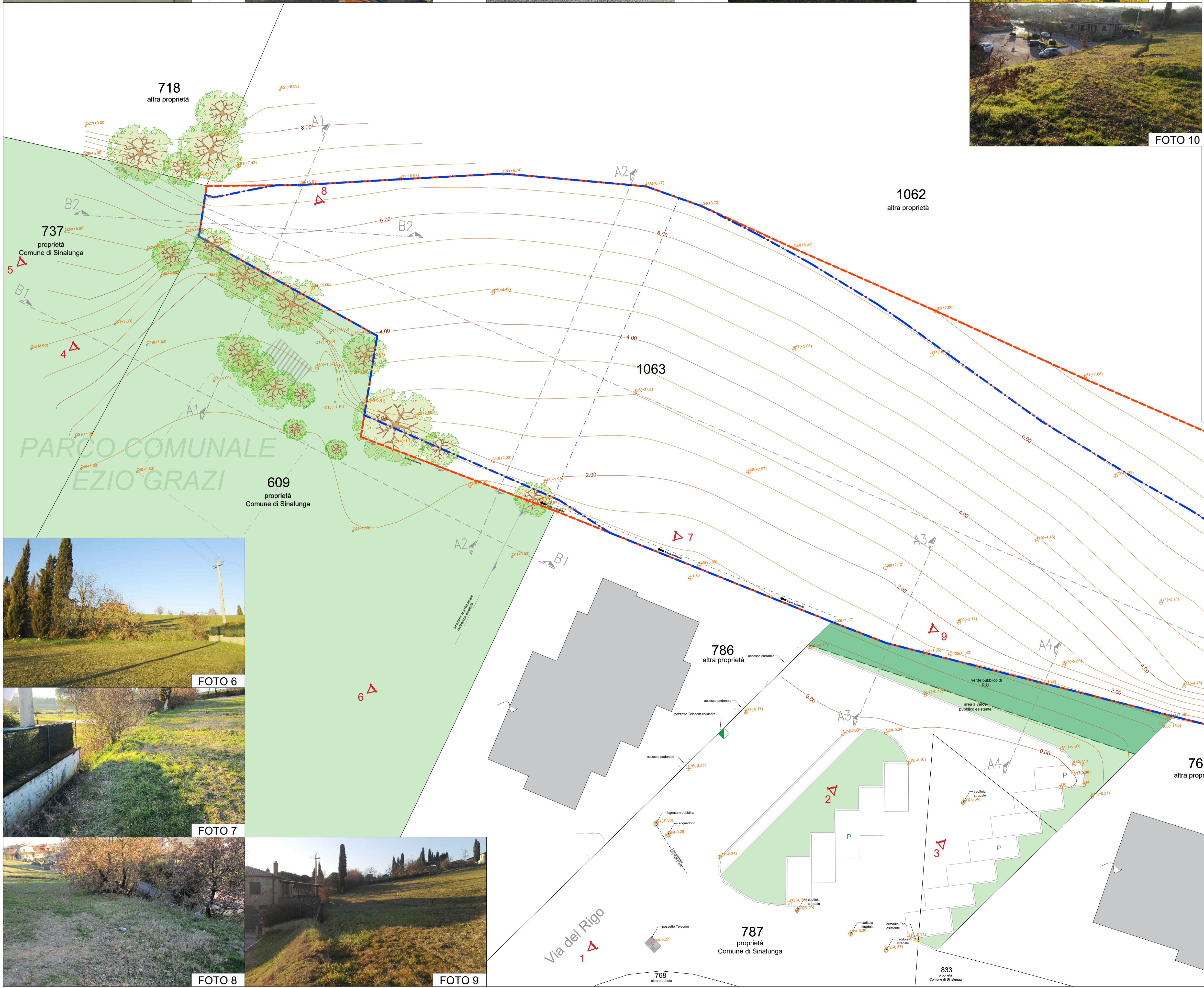
COMUNE DI SINALUNGA

PROGETTO UNITARIO CONVENZIONATO SU AREA DI TRASFORMAZIONE "TRO1d" SITA IN SINALUNGA IN LOC. RIGAIOLO DENOMINATA "POGGIO DI MEZZO"

GIUGNO 2020







|  |  |
|--|--|
| LOCALITA': RIGAIOLO - Via del Rigo               | TAVOLA N° 2.2  |
| PROPRIETA': BRIGANTI Luca<br>RUSPOLINI Elena     | <ul style="list-style-type: none"> <li>PLANIMETRIA LOTTO QUOTATA A CURVE DI LIVELLO STATO ATTUALE</li> <li>URBANIZZAZIONI ESISTENTI</li> <li>DOCUMENTAZIONE FOTOGRAFICA</li> </ul> |
| C.F.: BRG LCU 81P05 D077C<br>RSP LNE 80L52 A468B | SCALA<br>1:200   |

|  |  |
|--|--|
| IL PROGETTISTA<br>Dott. Arch. Daniele BROGI          |  <p>SPAZIO RISERVATO ENTE</p> |
| IL DIRETTORE DEI LAVORI<br>Dott. Arch. Daniele BROGI |  |



PLANIMETRIA GENERALE  
 STATO ATTUALE  
 Scala 1:200

LEGENDA AREE

|   |                                     |   |                             |
|---|-------------------------------------|---|-----------------------------|
|  | particelle catastali                |  | puno di ripresa fotografica |
|  | particella di proprietà             |   |                             |
|  | limite area di trasformazione TR01d |   |                             |
|  | area a verde pubblico di R.U.       |   |                             |
|  | area a verde pubblico esistente     |   |                             |